




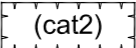
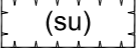
Plangebied

 3e Herziening van het ROB



Enkelbestemmingen

-  BT Bedrijventerrein
-  GD-2 Gemengd - II
-  M Maatschappelijk

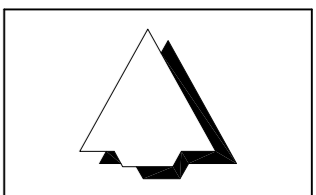
Functieaanduiding

-  (cat2) maximaal categorie 2
-  (su) supermarkt

Maatvoeringen

-  maximale goot- en bouwhoogte (m)
-  maximaal bebouwingspercentage (%)

status	datum	tervisielegging	get.
vastgesteld			
ontwerp			
voorontwerp			
concept	5 november 2013		FJP



Openbaar Lichaam Bonaire

3e Herziening van het Ruimtelijk Ontwikkelingsplan Bonaire
 Kaart 06: Clubhuizen Kaminda Lac; Kaart 14: Voorzieningen Kaminda Lac;
 Kaart 16: Bedrijventerrein La Sonrisa

code: 10-98-18	IDN: NL.IMRO.0000.HZ003-CO01	formaat: 594 x 420 mm	schaal: 1:1000	kaart: 6/16
----------------	------------------------------	-----------------------	----------------	-------------

Directie Ruimte en Ontwikkeling

Kaya Amsterdam 23
 Kralendijk
 Bonaire
 Caribisch Nederland

telefoon: + 599 717 5130
 fax: + 599 717 6980
 e-mail:@bonairegov.com
 website: http://www.bonairegov.an

