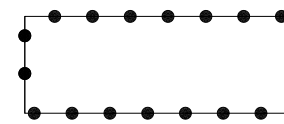
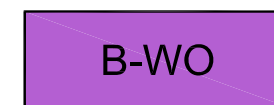


Plangebied



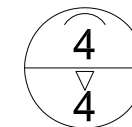
Plangebied

Enkelbestemmingen



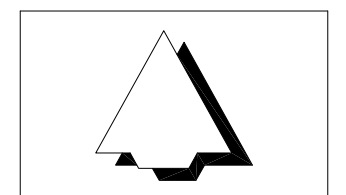
Bedrijf - Wateropslag

Maatvoeringen



maximum goothoogte (m)
maximum bouwhoogte (m)

status	datum	tervisielegging	get.
geconsolideerd			
ontwerp			
voorontwerp			
concept	25-07-2022		FJP



Openbaar lichaam Bonaire

Wijzigingsplan van het Ruimtelijk Ontwikkelingsplan Bonaire,
(Uitbreiding perceel 4-A-605 naar 'Bedrijf-Wateropslag')

code: 20220945	IDN: NL.IMRO.0000.20220945-co01	formaat: A3	schaal: 1:2.000	kaart: 02
----------------	---------------------------------	-------------	-----------------	-----------

Directie Ruimte & Ontwikkeling

Kaya Amsterdam 23
Kralendijk
Bonaire

telefoon: + 599 715 5381
fax: + 599
e-mail: directie_ro@bonairegov.com
website: <http://www.bonairegov.com>

